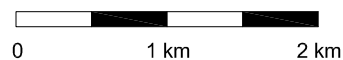
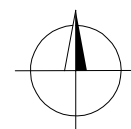



Výřez Základní vodohospodářské mapy ČR 1 : 50 000, list 24-34



ZÁJMOVÉ ÚZEMÍ



ZODP.PROJEKTANT ING.T.HAVLÍČEK	VED.PROJEKTANT ING.J.VICENEC	VYPRACOVAL	ZAKÁZ.ČÍSLO 09040	 ATELIER FONTES, s.r.o. Křídlovická 19 603 00 Brno www.fontes.cz t/f +420 549 255 496
POŘIZOVATEL: POVODÍ MORAVY, s.p.		KRAJ: JIHMORAVSKÝ		
AKCE SVRATKA - PŘÍRODĚ BLÍZKÁ PROTIPOVODŇOVÁ OPATŘENÍ A OBNOVA PŘÍROZENÉ HYDROMORFOLOGIE A RETENČNÍ KAPACITY TOKU A NIVY V ÚSEKU Ř. KM 26,370 (RAJHRAD) AŽ Ř. KM 30,617 (MODŘICE) VČETNĚ VÝUSTNÍ TRATI BOBRÁVY (Ř. KM 0,000 AŽ 2,000)				STUPEŇ : STUDIE
ČÁST STUDIE 1. SHROMÁŽDĚNÍ A ZPRACOVÁNÍ PODKLADŮ PRO NÁVRH ÚZEMNĚ-TECHNICKÝCH PARAMETRŮ STAVBY				DATUM : 05/2010
ČÁST DOKUMENTACE C. PŘEHLEDNÉ MAPY				ČÍSLO PARÉ
PŘÍLOHA C.3 VODOHOSPODÁŘSKÁ MAPA ZÁJMOVÉHO ÚZEMÍ				MĚŘÍTKO 1 : 50 000

C. PŘEHLEDNÉ MAPY